



# CULTURA Y TRADICIÓN

La ubicación estratégica de las sierras que conforman el Valle de Ricote les hace poseer un importante legado histórico y cultural heredado a través de siglos de poblamiento. En el Cejo Cortado, en el extremo occidental, destacan las cavidades y abrigos rocosos con varias estaciones de arte rupestre. Coronando algunos de los montículos del valle del Segura se encuentran los restos de varias fortalezas como en Blanca, Ricote y Ulea así como en la Pila de la Reina Mora y Salto de la Novia, declarados Bien de Interés Cultural (B.I.C.).



Ricote, ruinas del Castillo y La Navela al fondo

mampostería de diques y sendas de acceso, la mayoría utilizadas actualmente como senderos.

De la antigua actividad humana tradicional en el medio natural existen varios elementos etnográficos de interés como el pozo de la nieve de la Sierra de Ricote y los restos de varios hornos de cal, denominados "caleras", como en el Collado de las Losas. Existe también una explotación salinera abandonada ubicada en la Rambla de Carcelín (Ojós). Del uso ganadero cabe citar la existencia de varias vías pecuarias y el Abrevadero de la Zarza.

En el interior del espacio protegido existen tres pequeñas entidades de población: "Almarcha", "Las Lomas" y "Cuesta Blanca" con apenas 23 habitantes, siendo el entorno próximo donde se sitúan las mayores poblaciones, con más de 9.000 habitantes y una agricultura tradicional de secano y regadío que representa su mayor seña de identidad.



Huerta de Ojós

En el monte público de la Sierra de Ricote se inició en el año 1901 un importante proyecto de restauración hidrológico-forestal, conservándose hasta hoy muchas de sus infraestructuras como varias casas forestales. Destaca la cuidada



Mampostería del sendero forestal

# EL ESPACIO PROTEGIDO RECOMIENDA



Sendero del Castillo de Ricote.




Una de las mejores formas de conocer los valores naturales y culturales del espacio protegido es recorriéndolo a través de alguno de los cinco itinerarios habilitados dentro de la Red de Senderos Naturales: "Senda de los Moriscos - Huerta de Ricote" y "Castillo de Ricote" son algunos de los más asequibles.

Existen tres áreas recreativas: La Navela, Embalse del Mayés y Los Viveros, en esta última también se encuentra el Área de Acampada autorizada. Desde los diferentes miradores habilitados se puede disfrutar del atractivo paisaje del Valle de Ricote, destacando el de Las Aliagas, Caseta de Vigilancia, Casa Forestal de la Calera, El Solvente y

## Durante tu visita:

- Deja tu vehículo en los aparcamientos habilitados.
- Camina siempre por los senderos autorizados, crear atajos deteriora el suelo.
- Lleva sujeta a tu mascota y recuerda recoger sus excrementos.
- Respeta la fauna y la flora del entorno.
- Conserva los elementos de interés geológico, arqueológico e histórico sin alterarlos ni llevártelos, son un bien de todos.
- Evita hacer ruido ya que molesta a la fauna y a otros visitantes.
- Recuerda que está prohibido hacer fuego.
- Hazte responsable de los residuos que generes, llévatelos a casa o utiliza los contenedores. Recuerda que las colillas y los alimentos también son basura.
- Infórmate de las restricciones temporales de paso por determinadas zonas.
- Recuerda que la acampada está permitida en las zonas acondicionadas y con la autorización correspondiente.
- Evita las horas centrales del día en verano, protégete del sol y lleva abundante agua en tu mochila.
- En caso de emergencia, llama al 112.

## PARA MÁS INFORMACIÓN:




 @espnaturalesmur  
 espaciosnaturalesmurcia@carm.es  
[www.murcianatural.carm.es](http://www.murcianatural.carm.es)



Fondo Europeo de Desarrollo Regional. Una manera de hacer Europa.



# Espacios Protegidos Red Natura 2000 Sierras de Ricote y La Navela



# La riqueza natural de un valle repleto de historia

# INTRODUCCIÓN



Sierra de La Navela

El espacio Red Natura 2000 de las Sierras de Ricote y La Navela se localiza en la zona centro de la Región de Murcia, en la histórica comarca del Valle de Ricote. Alberga una Zona de Especial Protección para las Aves (ZEPA) por el halcón peregrino y el búho real, y un Lugar de Importancia Comunitaria (LIC) que alcanzan conjuntamente una superficie de 8.903 hectáreas protegidas y que se reparten entre los términos municipales de Ricote, Ojós, Ulea, Blanca y Mula.

Está formado por un conjunto montañoso donde destaca la Sierra de Ricote que, con los 1.122 metros de altitud del Pico Almece, domina el resto de pequeñas sierras: El Cajal, Sierra del Salitre, La Muela, El Solán y La Navela, estas dos últimas separadas del resto por el cauce del río Segura.

El espacio natural goza además de importantes valores geológicos, paisajísticos y culturales, con numerosos yacimientos arqueológicos y restos de antiguas fortalezas, declaradas Bien de Interés Cultural.



Río Segura (Azud de Ojós) y sierras de la Navela (izq.), Umbria (Dch.) y Pila de la Reina Mora al fondo

Fotografías de MF: Manuel Fernández; PIL: Pedro José López; HQG: Héctor Quijada Guillamón.

Edición 2021. Por favor, recicla este material después de su uso. Impreso en papel reciclado.

HQG

HQG

MF

Portada: MF

HQG

PIL

# PAISAJE

El paisaje de este espacio natural llama la atención por sus grandes contrastes. En la margen derecha del río Segura destaca la Sierra de Ricote, de relieve accidentado y abrupto, con profundas ramblas y barrancos con crestas que superan los 1.000 metros de altitud.

La cara norte posee una gran extensión de masa boscosa en parajes como los barrancos del Pozo o la Bermeja. Los espacios más abiertos se encuentran en las solanas, como los bad-lands de la Rambla de Carcelín o la Solana de la Sierra del Cajal.

Hacia el este, el río Segura separa estas sierras produciendo el impresionante estrecho del Solvente, quedando en la margen izquierda el Chinte y la Sierra de La Navela (549 metros de altitud). Este sector oriental es el más cálido del espacio, con una vegetación donde abunda el esparto y salpicada de palmitos, que se extiende por las laderas meridionales hasta Ulea.

Entre la morfología kárstica destaca, por su visibilidad, el arco pétreo que domina el Alto de la Umbría, conocido popularmente como "Ventanica de Ojós".



El Chinte y sierras de la margen izquierda del Segura

La mayor parte de la masa forestal está dominada por el pino carrasco, fruto de las repoblaciones forestales desarrolladas a principios de siglo XX. Estas actuaciones han producido uno de los principales cambios del paisaje de la Sierra de Ricote en los últimos cien años, siendo especialmente notable en parajes como el Saltador de Marín o Collado de Mezquita.

La presencia humana ha sido relevante desde la antigüedad. Los cultivos de secano se extienden hacia el noroeste dominando las llanuras de

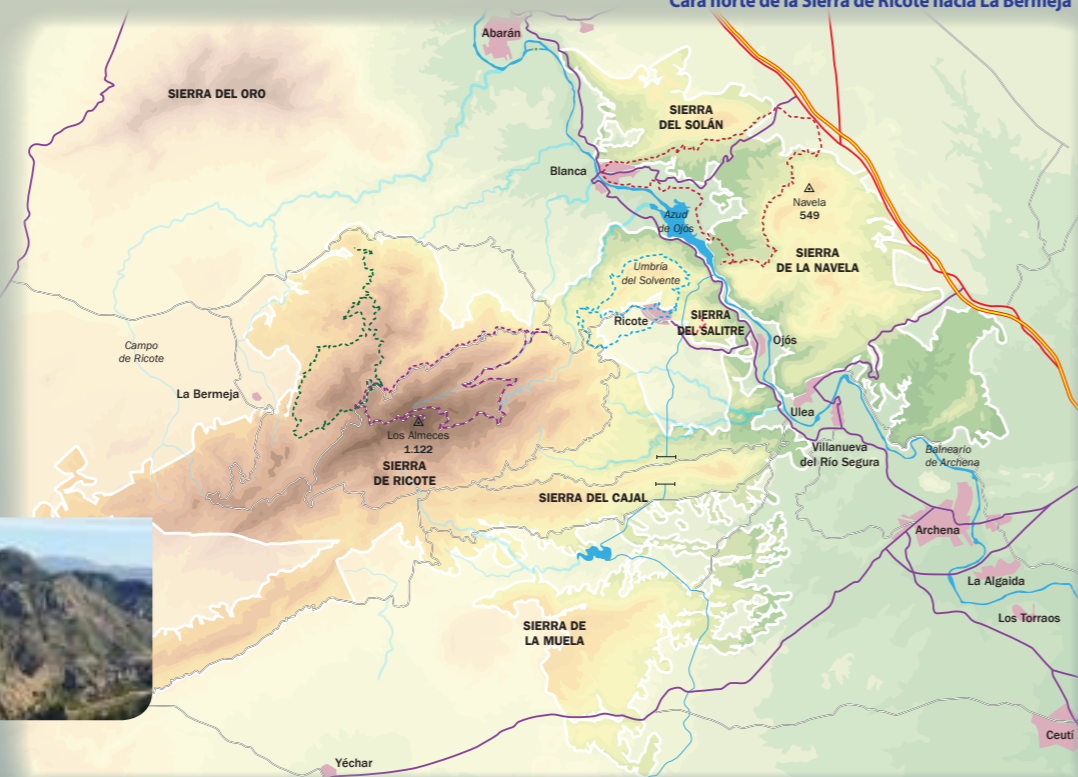


Cuenca de la Rambla de Carcelín

los campos de Ricote y Cagitán, mientras el interior del valle está flanqueado por la huerta tradicional, con una importante presencia de palmeras datileras, y cuatro poblaciones, Blanca, Ricote, Ojós y Ulea, conformando un paisaje con identidad propia.



Cara norte de la Sierra de Ricote hacia La Bermeja



# F AUNA

Las rapaces rupícolas encuentran en los numerosos cortados rocosos de este espacio un lugar idóneo para anidar, entre ellas el búho real (*Bubo bubo*), el halcón peregrino (*Falco peregrinus*) y el águila perdicera (*Aquila fasciata*). En cambio, sus abundantes zonas arbóreas son las elegidas por las rapaces forestales como el águila calzada (*Hieraetus pennatus*), la culebrera europea (*Circaetus gallicus*) o el cárabo común (*Strix aluco*).



Águila perdicera

cueva (*Miniopterus schreibersii*), el murciélago mediterráneo de herradura (*Rhinolophus euryale*), el murciélago mediano de herradura (*Rhinolophus mehelyi*), el murciélago ratonero patudo (*Myotis capaccinii*) y el murciélago ratonero pardo (*Myotis emarginatus*).

Entre los pequeños carnívoros son frecuentes la gineta (*Genetta genetta*) y el zorro (*Vulpes vulpes*), además del tejón (*Meles meles*). Entre los grandes herbívoros se encuentra la cabra montés (*Capra pirenaica*), con su núcleo más importante en la Sierra de Ricote.

Los anfibios como el sapo de espuelas (*Pelobates cultripes*) y el sapo corredor (*Epidalea calamita*), son habituales en los entornos de las charcas. Los reptiles están extendidos por todo el espacio y entre ellos se encuentran la culebra de herradura (*Hemorrhois hippocrepis*) y el lagarto ocelado (*Timon lepidus*).



Cabras montesas



Murciélago de cueva

En las zonas de roquedos son habituales otras aves como la collalba negra (*Oenanthe leucura*), migratorias como el vencejo real (*Apus melva*) y córvidos como la chova piquirroja (*Pyrrhocorax pyrrhocorax*). Entre los numerosos pajarillos que habitan en los pinares se encuentran las currucas rabilarga (*Sylvia undata*) y cabecinegra (*Sylvia melanocephala*), el agateador común (*Certhia brachydactyla*) y el pinzón vulgar (*Fringilla coelebs*).

Simas y cuevas dan refugio a diferentes especies de murciélagos amenazados: el murciélago grande de herradura (*Rhinolophus ferrumequinum*), el murciélago de

# F LORA



Durillo en flor

Estas sierras gozan de una gran riqueza florística y un buen estado de conservación de sus formaciones vegetales. Las masas forestales están dominadas por pinares de pino carrasco (*Pinus halepensis*).

En la zona más elevada de la Sierra de Ricote, como en los Almece y Piedra Lisa, aparece el carrascal (*Quercus ilex*, subsp. *ballota*). Los arbustos propios del sotobosque mediterráneo como madroño (*Arbutus unedo*), durillo (*Viburnum tinus*) y lianas como la zarzaparrilla (*Smilax aspera*), crecen en lugares frescos como en el barranco del Pozo.



Palmito

Otros hábitats de interés son los sabinars (*Juniperus phoenicea*), casi siempre en ambientes abruptos y escarpados, y la comunidad de palmitos (*Chamaerops humilis*), propia de ambientes más cálidos, que se extiende por las laderas interiores del valle en las sierras del Chinte y Ulea. La Sierra de Solán se encuentra cubierta de matorral formado por diversas especies de tomillos, el esparto (*Stipa tenacissima*), el lastón (*Brachypodium retusum*) y el iberoafricanismo flor de la estrella (*Lapiedra martinezii*).

La floración de las orquídeas, como la abejera oscura (*Ophrys fusca*) o el satirión manchado (*Orchis olbiensis*), otorga una pincelada de gran belleza.



Satirión manchado

De gran valor son las plantas adaptadas a las zonas de roquedos, entre ellas la orejilla de roca (*Lafuentea rotundifolia*), los zapaticos de la virgen (*Sarcocapnos enneaphylla* subsp. *saetabensis*) o el escaso rabogato rosado (*Sida-*



# CULTURE & TRADITION

The strategic location of the mountains that make up Valle de Ricote makes them possess an important historical and cultural legacy inherited through centuries of settlement. In Cejo Cortado, at the western end, the rocky cavities and shelters stand out with several rock art stations. Crowning some of the mounds of the Segura valley, we find the remains of several fortresses such as Blanca, Ricote and Ulea as well as in the Pila de la Reina Mora and Salto de la Novia, declared Cultural Interest Asset.



Ricote, ruins of the Castle and La Navela in the background

dykes and access trails stands out, the majority currently used as paths.

There are several interesting ethnographic elements of the ancient traditional human activity in this natural environment, such as the Sierra de Ricote snow well (well dug in the ground to introduce snow and later extract ice) and the remains of various lime kilns, as in the Collado de las Losas. There is also an abandoned salt mine located on the Rambla de Carcelin, Ojós. Livestock use includes the existence of several livestock routes and La Zarza drinking trough.

Inside the protected area, there are three small population entities: 'Almarcha', 'Las Lomas' and 'Cuesta Blanca' with just 23 inhabitants, being the closest environment where the largest populations are located, with more than 9000 inhabitants and an traditional dry and irrigated agriculture that represents its greatest hallmark.



Ojós orchard

An important hydrological-forest restoration project was started in 1901 in Sierra de Ricote public forest, and many of its infrastructures, such as various forest houses, have been preserved to this day. The careful masonry of



Forest path masonry

# RECOMMENDATIONS



Ricote Castle path




One of the best ways to get to know the natural and cultural values of this protected space is by visiting it through one of the five itineraries enabled within the Red de Senderos Naturales: 'Senda de los Moriscos - Huerta de Ricote' and 'Castillo de Ricote' are some of the most attainable.

There are three recreation areas: La Navela, Embalse del Mayés and Los Viveros, in the latter there is also the authorized Camping Area. From the different viewpoints enabled, you can enjoy the attractive landscape of Valle de Ricote, highlighting Las Aliagas, Caseta de Vigilancia, Casa Forestal de la Calera, El Solvente and La Navela, or also accessing the Blanca Castle through the old town.

## During your visit:

- Leave your vehicle in the authorized parking lots.
- Always walk along authorized pathways; creating shortcuts deteriorates the soil.
- Pets must be leashed and their droppings must be picked up.
- Respect surrounding flora and fauna.
- Preserve the elements of geological, archaeological and historical interest without altering or taking them, as they are a common good.
- Avoid making noise as it bothers fauna and other visitors.
- Remember that fire is prohibited, except in authorized places and times, as carelessness would be fatal for nature.
- Take responsibility for the waste you generate, take it home or use the containers.
- Remember that butts and food are also garbage.
- In case of emergency, call 112.
- Respect the water points, as modifying their state affects the fauna and flora of the Park.

## FOR FURTHER INFORMATION:




 @espnaturalesmur  
 espaciosnaturalesmurcia@carm.es  
[www.murcianatural.carm.es](http://www.murcianatural.carm.es)



Fondo Europeo de Desarrollo Regional. Una manera de hacer Europa.



# Sierras de Ricote y La Navela



# The natural wealth of a valley full of history

# INTRODUCTION



Sierra de La Navela

The Red Natura 2000 space of Sierras de Ricote y La Navela is located in the central area of the Region of Murcia, in the historic region of Valle de Ricote. It houses a SPA for the peregrine falcon and the eagle owl and a SCI that jointly reach an area of 8903 protected hectares and are distributed among the municipalities of Ricote, Ojós, Ulea, Blanca and Mula.

It is formed by a mountain range where Sierra de Ricote stands out, which, with the 1122 meters of altitude of Pico Almeces, dominates the rest of the small mountain ranges: El Cajal, Sierra del Salitre, La Muela, El Solán and La Navela, the latter two separated from the rest by the Segura riverbed.

The natural space also enjoys important geological, landscape and cultural values, with numerous archaeological sites and remains of old fortresses, declared Bien de Interés Cultural (Cultural Interest Asset).



Segura River (Azud de Ojós) and Sierra de la Navela (left), Umbria (right) and Pila de la Reina Mora in the background

# LANDSCAPE

The landscape of this natural space is striking for its great contrasts. On the right bank of the Segura River, Sierra de Ricote stands out, with its rough and abrupt relief, with deep gullies and ravines with ridges that exceed 1000 meters of altitude.

The north face has a large expanse of forest area in places such as El Pozo or La Bermeja ravines. The most open spaces are found in the sunny areas, such as the badlands of the Rambla de Carcelín or the Solana de la Sierra del Cajal.

To the east, the Segura River separates these mountain ranges, producing the impressive Solvente strait, leaving Chinte and Sierra de La Navela (549 meters high) on the left bank. This eastern sector is the warmest in the area, with vegetation where esparto is abundant and is dotted with palm hearts, which extends along the southern slopes to Ulea.

Among the karstic morphology, the stony arch that dominates Alto de la Umbría stands out due to its visibility, popularly known as 'Ventanica de Ojós'.



El Chinte and mountains on the left bank of the Segura River

Most of the forest areas dominated by Aleppo pine, due to the reforestation developed in the early 20th century. These actions have caused one of the main changes in the Sierra de Ricote landscape in the last hundred years, being especially notable in places such as Saltador de Marín or Collado de Mezquita.

Human presence has been relevant since ancient times. Dry farming extend to the northwest, dominating the plains of the Ricote and Cagitán fields, while the

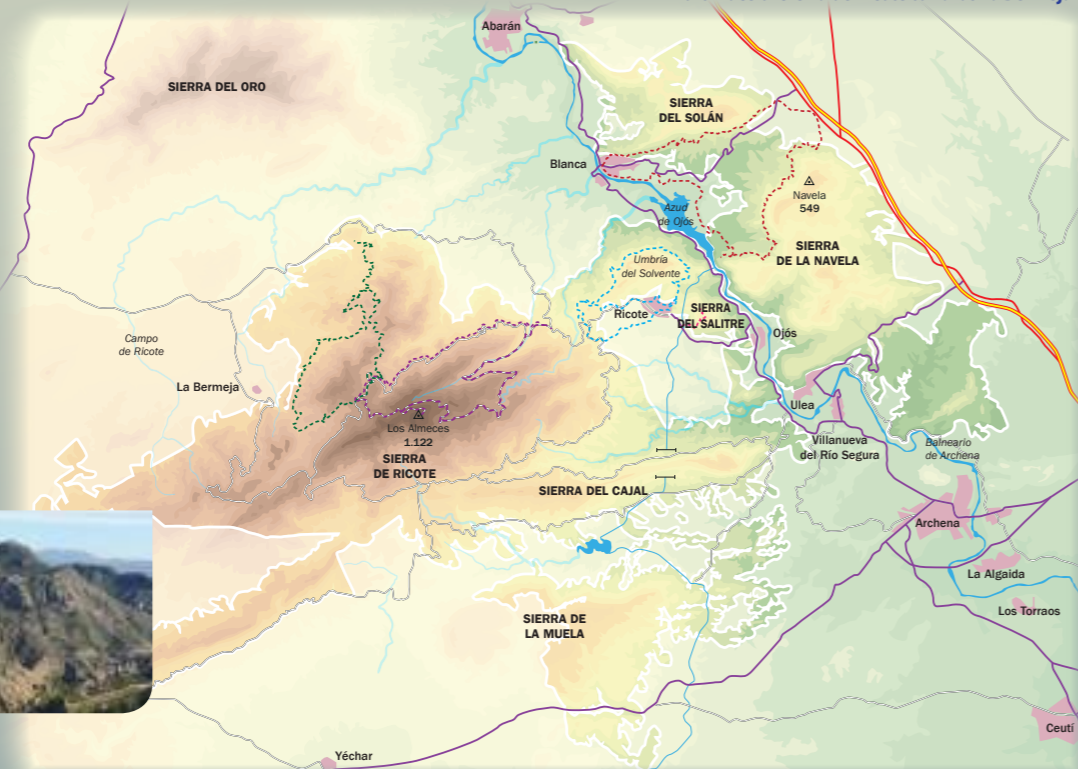


Carcelín Basin

interior of the valley is flanked by the traditional orchard, with an important presence of date palms, and four populations, Blanca, Ricote, Ojós and Ulea, shaping a landscape with its own identity.



North face of Sierra de Ricote towards La Bermeja



# F AUNA

The rupicole birds of prey find in the numerous rocky cliffs of this space an ideal place to nest, among them the eagle owl (*Bubo bubo*), the peregrine falcon (*Falco peregrinus*), and the Bonelli's eagle (*Aquila fasciata*). Instead, its abundant tree areas are chosen by forest birds of prey such as the booted eagle (*Hieraetus pennatus*), the short-toed snake eagle (*Circaetus gallicus*) or the common tawny owl (*Strix aluco*).



Bent-wing bat

In rocky areas, there are other birds like the black wheatear (*Oenanthe leucura*), migratory birds like the Alpine swift (*Apus melva*), and corvidae like the red-billed chough (*Pyrrhocorax pyrrhocorax*). Among the numerous birds that inhabit the pine forests, we find the Dartford warbler (*Sylvia undata*) and the Sardinian warbler (*Sylvia melanocephala*), the short-toed treecreeper (*Certhia brachydactyla*) and the common chaffinch (*Fringilla coelebs*).

Abysses and caves shelter different threatened species of bats: the greater horseshoe bat (*Rhinolophus ferrumequinum*), the common bent-wing bat (*Miniopterus*



Bonelli's eagle

*schreibersii*), the Mediterranean horseshoe bat (*Rhinolophus euryale*), the Mehely's horseshoe bat (*Rhinolophus mehelyi*), the long-fingered bat (*Myotis capaccinii*) and the Geoffroy's bat (*Myotis emarginatus*).

Among the small carnivores, the common genet (*Genetta genetta*) and the red fox (*Vulpes vulpes*) are frequent, in addition to the European badger (*Meles meles*). Among the large herbivores, we find the Iberian ibex (*Capra pyrenean*), with its most important centre in Sierra de Ricote.

Amphibians such as the Spanish spadefoot toad (*Pelobates cultripes*) and the natterjack toad (*Epidalea calamita*) are common in pond environments. Reptiles are spread throughout the space and among them we find the horseshoe whip snake (*Hemorrhois hippocrepis*) and the ocellated lizard (*Timon lepidus*).



Iberian ibex



Laurustinus in bloom

These mountain ranges have a great floristic wealth and a good state of conservation of their vegetable formations. Aleppo pine (*Pinus halepensis*) is the most frequent tree in forest areas.

In the highest part of Sierra de Ricote, as in Almeceas and Piedra Lisa, we find the holmoak (*Quercus ilex, subsp. ballota*). Shrubs typical of the Mediterranean undergrowth such as strawberry trees (*Arbutus unedo*), laurustinus (*Viburnum tinus*) and lianas such as sarsaparilla (*Smilax aspera*), grow in cool places such as in El Pozo ravine.



Early-purple orchid

The plants adapted to the rocky areas are of great value, including orejilla de roca (*Lafuentea rotundifolia*), zapaticos de la virgen (*Sarcocapnos enneaphylla subsp. saetabensis*) or the rare pink rabogato (*Sideritis incana*

# F LORA

*subsp. glauca*). The Cabezo de los Yesones micro-reserve stands out, with the presence of the Cartagena espillaila (*Chaenorhium grandiflorum subsp. cartaginense*) and bitter thyme (*Teucrium libanitis*).



Palm heart

Other habitats of interest are the junipers (*Juniperus phoenicea*), usually in abrupt and steep environments, and the community of palm hearts (*Chamaerops humilis*), typical of warmer environments, which extends along the interior slopes of the valley in the Chinte and Ulea mountains. Sierra de Solán is covered with scrub formed by various species of thyme, esparto (*Stipa tenacissima*), barley (*Brachypodium retusum*) and the Ibero-African narcissus (*Lapiedra martinezii*).

The blooming of orchids, such as the dark bee-orchid (*Ophrys fusca*) or the early-purple orchid (*Orchis olbiensis*), gives a brushstroke of great beauty.