

# PATRIMONIO CULTURAL Y NATURAL DE RICOTE

## Patrimonio Cultural

### Patrimonio arquitectónico

- 1 Iglesia de San Sebastián
- 2 Palacio Álvarez-Castellanos o Palacete de Llamas
- 3 Convento de San Diego
- 4 Casas Hoyos o Casa de la Inquisición
- 5 Castillo de Los Peñascales
- 6 Casco histórico

### Ermitas:

- 1 Virgen de Las Huertas
- 2 San Sebastián
- 3 San José
- 4 Virgen del Oro

### Yacimientos arqueológicos:

- 1 Cabezo del Aljezar
- 2 El Peñón de Mazarrón
- 3 Cueva del Peñón

## Patrimonio Etnológico

- 1 Pozo de la nieve
- 2 Lavadero público
- 3 Molino de Culin
- 4 Yesera Paraje del Salitre

### Vías pecuarias

- 1 Cañada real de la Sierra del Oro
- 2 Cordel de Charrara
- 3 Vereda de la fuente de la Zarza
- 4 Vereda del Puerto del Caballo
- 5 Vereda de los Cuatro Caminos
- 6 Vereda de Ojós
- 7 Colada del Salto de la Novia

## Patrimonio Natural

### Sistemas montañosos

- 1 Sierra de Ricote
- 2 Sierra del Oro
- 3 Sierra de la Umbría
- 4 Sierra del Salitre

### Lugares de interés geológico:

- 1 Rambla de Carcelín
- 2 La Ventanica de Ojós
- 3 Rambla de Charrara

### Huertas de Ricote

### Figuras de reconocimiento y protección ambiental

- ZEPAL Sierra de Ricote y la Navela
- LIC1 Sierra de Ricote y la Navela

### Árboles monumentales y singulares:

- 1 Olivo
- 2 Algarrobo
- 3 Palmeras datileras
- 4 Pinos

### Miradores:

- 1 El Solvente
- 2 El Aljezar
- 3 El Castillo de Los Peñascales
- 4 La Fuente Buena
- 5 La Calera

## Ocio

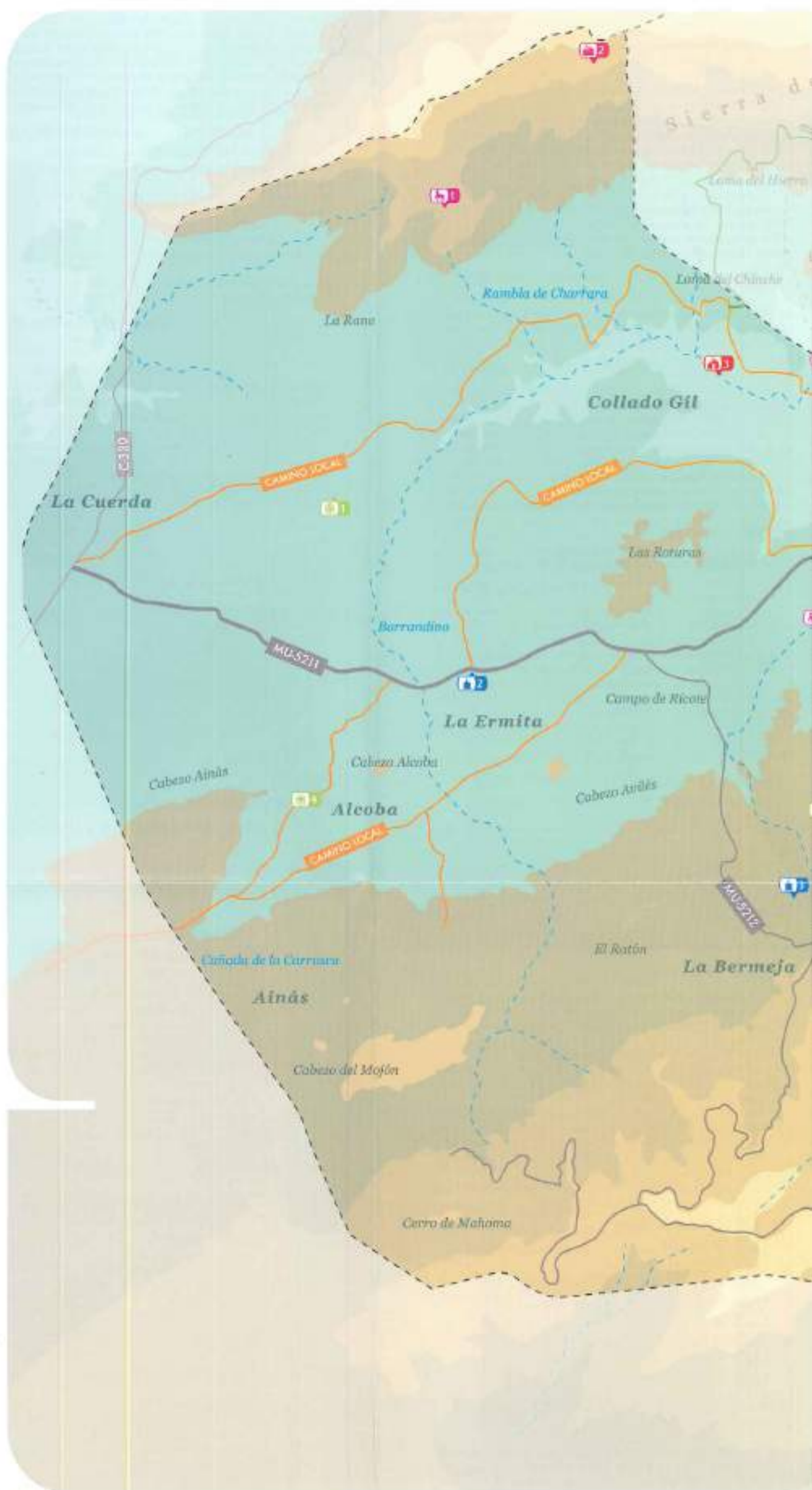
### Zonas de escalada:

- 1 Saltador de Marín
- 2 Piedra Lisa
- 3 Peñón de Mazarrón
- 4 La Calera
- 5 Chentes de La Mezquita
- 6 La Curva de Javi
- 7 La Vibora
- 8 Cuevas de Negrete
- 9 Peñón Partido

### Zona de acampada El Vivero

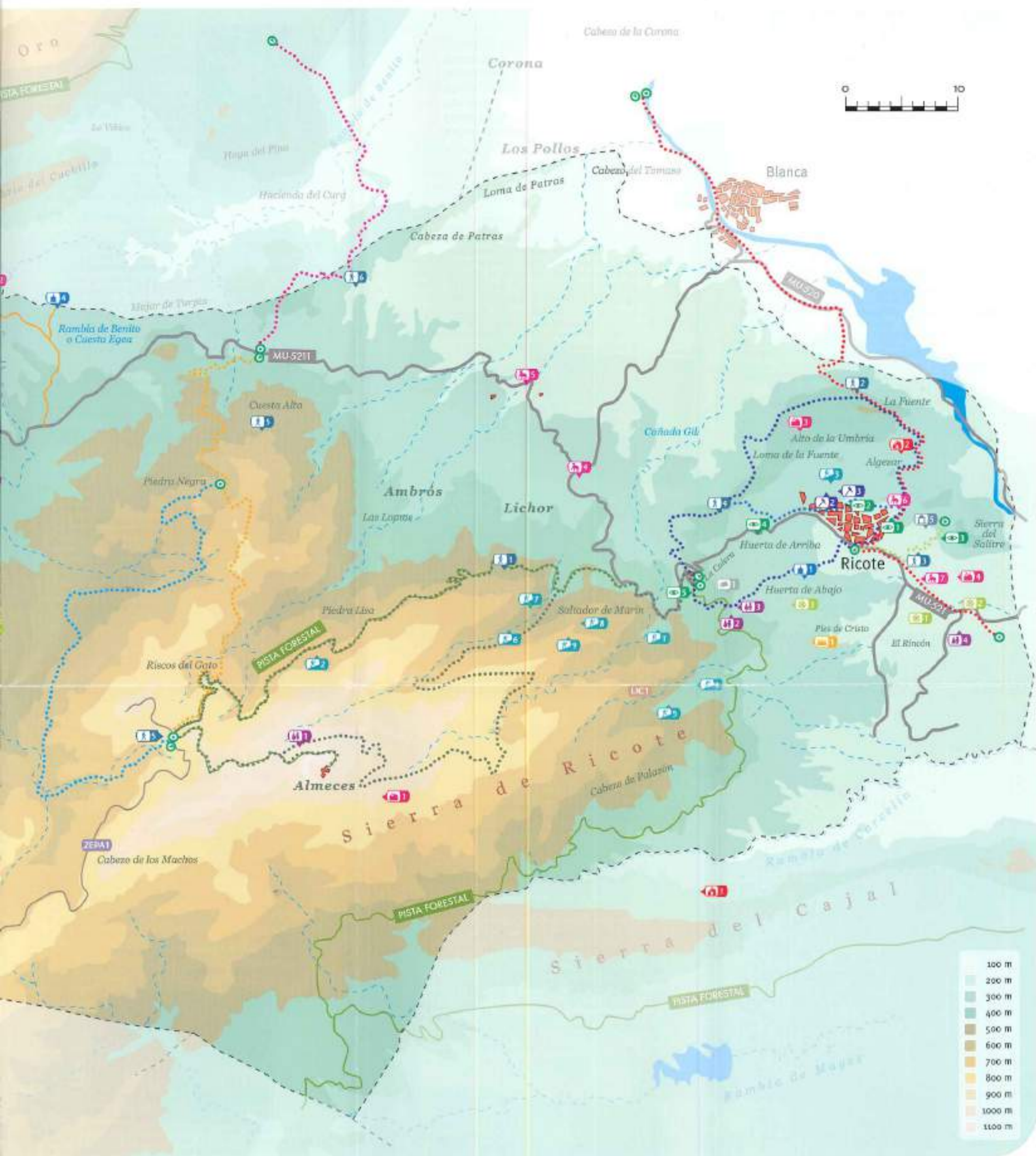
### Senderos:

- 1 PR-MU 10 sendero Barranco del Pozo
- 2 PR-MU 36 sendero de Los Moriscos
- 3 PR-MU 39 sendero Castillo de Los Peñascales
- 4 PR-MU 8 sendero Alto de la Umbría
- 5 PR-MU 47 y 47.1 sendero Cuesta Alta-Collado de la Madera
- 6 PR-MU 58 senda de los Forestales



## RED DE SENDEROS DE RICOTE

- PR-MU 8 Sendero Alto de la Umbría
- PR-MU 8.1 Ruta Miradores
- PR-MU 10 Sendero Barranco del Pozo
- PR-MU 36 Sendero de Los Moriscos
- PR-MU 39 Sendero Castillo de Los Peñascales (de Ricote)
- PR-MU 47 Cuesta Alta - Collado de la Madera
- PR-MU 47.1 Umbría de la Bermeja
- PR-MU 58 Senda de los Forestales



# MAPA DE RICOTE

Lugares de interés, senderos, patrimonio natural y cultural.

La huerta se extiende por los alrededores del pueblo, ocupando una superficie aproximada de unas 200 hectáreas de la falda más oriental de la Sierra de Ricote, donde pierde su pronunciada pendiente para dejar una extensa área que ha sido abandonada. Es la única del valle que no está regada por las aguas del Segura, ya que estas proceden directamente de los manantiales de la sierra. Su origen e importancia se remonta a época musulmana, desde

- 1 Rambla de Carcelin
- 2 La Ventanica de Ojos
- 3 Rambla de Charara
- 4 Huertas de Ricote

Muchos son los parajes que presentan un interés geológico por el tipo de rocas que afloran en su superficie arenosa, o grescónica, o por las formas o estructura que presentan estas. Quizás la labor de las aguas abriendo paso hacia el río Segura, generando barrancos y ramblas sean de los fenómenos más llamativos ya que se presentan como enormes cicatrices en el territorio. La rambla de Carcelin es sin duda de las más espectaculares, en sus 8 km. de descenso hasta el Segura, salva un desnivel de unos 430 m. es un sinuoso recorrido entre espectaculars paredes margosas donde aparecen numerosos restos fosiles. La rambla de Charara que desagua buena parte de las aguas de la Sierra de Ricote y la Sierra del Oro, en su entroncamiento con el río Segura, donde se llama rambla de Berito, presenta un desnivel cercano a los 1.000 m. desde la zona de cumbres. Otras llamativas formaciones geológicas jalonan todo el espacio municipal.

**Lugares de interés geológico:**


- 1 Sierra de Ricote (1.123 m)
- 2 Sierra del Oro (952 m)
- 3 Sierra de la Umbria (942 m)
- 4 Sierra del Salitre (669 m)

Todos los sistemas montañosos de la Región pertenecen a la Bética. Las montañas y sierras de Ricote están comprendidas dentro del dominio subbético, caracterizadas en este área por su orientación SW-NE y el alineamiento de formaciones areniscas en valles y depresiones. Estas montañas tienen una modesta altitud ya que sólo la Sierra de Ricote supera la cota de los 1.000 m. Su superficie está conformada por extensas áreas forestales que ocupan la mayor parte del territorio. Las sierras que se levantan en el municipio son:



**Sistemas montañosos**

**Patrimonio Natural**



**Ayuntamiento de Ricote**  
Concejalía de Turismo  
Plaza de España, 4 - 30610 RICOTE (Murcia)  
Teléfono: 968 697 053 - Fax: 968 697 136



- 1 Canada real de la Sierra del Oro
- 2 Cordel de Charara
- 3 Vereda de la fuente de la Zarza
- 4 Vereda del Puerto del Caballo
- 5 Vereda de los Cuatro Caminos
- 6 Vereda de Ojos
- 7 Colada del Salto de la Novia

Las antiguas rutas de la trashumancia ganadera configuran una extensa red de vías pecuarias que atraviesan y recorren distintos parajes del Valle de Ricote. Las vías pecuarias son corredores ecológicos que además de servir para el tránsito de reses, se han convertido en sustento de otras prácticas de ocio en la naturaleza. Su origen se remonta a los primitivos pastores nómadas y alcañares su esplendor con el desarrollo de la Misera castellana, organización ganadera y económica en los siglos XV y XVI caracterizada por los movimientos estacionales de rebaños en busca de pastos. En la segunda mitad del siglo XX, la crisis de los sistemas ganaderos tradicionales y el abandono rural, agudizaron su decadencia hasta extremos que hacen peligrar su integridad futura, y con ella la del patrimonio cultural asociado a las mismas. Vías pecuarias que discurren por Ricote y su término municipal:

**Vías pecuarias**



Desde la antigüedad, el yeso ha estado presente en la actividad humana gracias a su adaptabilidad, facilidad de aplicación y ventajas características. En la Península Ibérica se generalizó el uso durante el periodo de ocupación romana. Con posterioridad, fue un elemento ornamental y constructivo constante aplicado en todos los periodos culturales. Los afloramientos yesíferos, generaron una próspera industria hasta no hace mucho tiempo en la localidad, muestra de ello son, las yeseras asociadas al cabezo del Aljezar. En el paraje del Salitre se sitúa uno de los hornos hidráulicos, como paso previo a la molinada para donde la piedra se desmenuza.

**Yesera Paraje del Salitre**

agua de la acequia es conducida hasta una altura de unos 5 m. Cuando el agua se precipita, aunque lo haga en poca cantidad, ejerce suficiente presión, por la simple fuerza del choque, como para mover el rodeteo. La molinada se hacía sobre cereales para la producción de harinas.

entonces su estructura y funcionamiento ha variado muy poco. Los árboles frutales ocupan la mayor parte de su superficie, siendo el limonero el cítrico mejor representado, ello no merma, la cantidad y variedad de otras frutas y hortalizas que se hallan presentes en esta impresionante mancha verde que supone la presencia de los bancales, rodeados de áridas y agrestes peñas y bosques de pino carrasco.

La huerta es un claro exponente del uso ancestral y sostenible del territorio. Pese a su reducido tamaño se divide en tres zonas, la Huerta de Arriba, la Huerta de Abajo y el Rincón.

**Figuras de reconocimiento y protección ambiental**

Dos son las figuras de protección y reconocimiento que se aplican sobre espacios naturales del municipio de Ricote. La ZEPA de la Sierra de Ricote y la Navela, que con sus 7.026 Ha. es Zona de Especial Protección para las Aves que ocupa los territorios más adecuados para la conservación de las especies de aves incluidas dentro de la Directiva de Aves de la Unión Europea. (Directiva 79/409/CEE) Estas representan la necesidad de conservar y gestionar adecuadamente las poblaciones de aves silvestres, en este caso las aves que cumplen este requisito son el Halcón común (Falco peregrinus) y el Búho real (Bubo bubo).

El concepto de Red Natura 2000 es definido por la Directiva 92/43/CE, ésta surge para atender la necesidad de protección de los principales hábitats y especies interesantes para la conservación a nivel comunitario, en ella se definen aquellos hábitats y especies considerados de interés para la conservación. La propia Directiva propone su protección a través de la designación de los espacios que contienen estos hábitats y especies; éstos se llaman, Lugares de Importancia Comunitaria, LIC's de forma abreviada. El LIC de



El molino de Culín es de los denominados molinos horizontales de nuestra región. Este tipo de molinos se adaptaba muy bien a los escasos e irregulares recursos hídricos de nuestra región. Este molino se ubica en el paraje de la Huerta y se nutre de las aguas de la Fuente Grande que tras su paso por el molino llega los bancales. elevado a mayor altura, en este caso las aguas del lavadero, en su caída mueven las muelas y una rueda horizontal o rodeteo provisto de paletas o álabes. El

**Molino de Culín**

Empeño a utilizarse a principios del siglo XX, su última rehabilitación es reciente. la inclinación adecuada para facilitar la tara de lavado (45°). Sobre los muros de la alberca de un grosor de 35 cm, se disponen sus dimensiones son 1 x 8,5 m. y su profundidad de 40 cm. compartimento, cuando se dos lados practicables para el lavado. El pilón del lavadero es de planta rectangular y de un solo a dos aguas revestida de teja árabe, apoyada sobre seis pilares. Partes de mampostería irregular y sillares calizos, con cubiertas de 2,5 m. La cimentación de todo el conjunto consiste en unas de 33,1 m. Sus dimensiones son 4,0 x 8,2 m. y su altura aproximada de 2,5 m. La construcción original es rectangular y ocupa una superficie de 23,1 m. Sus dimensiones son 4,0 x 8,2 m. y su altura aproximada de 2,5 m. La construcción original es rectangular y ocupa una superficie

**Lavadero público**

la cara norte. Su estado de conservación presenta una nula parcial a una altura superior a los mil metros, en una zona de umbra en de caballerías para su uso en los pueblos del Valle de Ricote. Esta ubicada en la sierra de Ricote, junto al pico de los Almeces, mantener el hido a lo largo de todo el año, era una bajada a lomos y presaba esta. Las condiciones climáticas del interior permitían lallo o argamasas, en los que en los días de nevada se almacenaba zonas altas de las montañas que disponían de una cubierta de nieve. Consisten en pozos excavados en las laderas de las montañas típicas de las altas montañas mediterráneas, tras la actividad económica nos ha llegado hasta la primera mitad del siglo XX. La necesidad de conservar alimentos, tratar a los enfermos y entrar líquidos en verano, obvió y llega hasta la primera mitad del siglo XX. La necesidad de conservar

**Pozo de la nieve**

El uso y el comercio de la nieve se realiza desde tiempos remotos y llega hasta la primera mitad del siglo XX. La necesidad de conservar alimentos, tratar a los enfermos y entrar líquidos en verano, obvió y llega hasta la primera mitad del siglo XX. La necesidad de conservar

**Patrimonio Etnológico**

la Sierra de Ricote y la Navela coincide con la extensión que ocupa la misma ZEPA.

- ZEPA1 Sierra de Ricote y la Navela
- LIC1 Sierra de Ricote y la Navela

**Arboles monumentales y singulares:**

Los árboles monumentales, singulares y/o notables, representan la constancia y adaptación a un medio a veces árido, de algunas de las especies vegetales que prosperan en estas tierras. Son testigos mudos del paso del tiempo, en un lugar en el que la cubierta vegetal ha sufrido graves y profundas alteraciones. Algunas de estas especies están protegidas por la ley, como la palmera dabilera, otras se cuidan por su fruto como el olivo, otros forman parte del pasado agrícola como el algarrobo y otros conviven con las gentes de estas tierras como el pino.

- 1 Olivo (Olea europaea)
- 2 Algarrobo (Ceratonia siliqua)
- 3 Palmeras datíleras (Phoenix dactilifera)



**Miradores:**

Todo el Valle de Ricote está compuesto por un paisaje cambiante, debido no sólo a la variedad y cantidad de ambientes que surgen de los fenómenos geológicos, de las laderas de las montañas, de los profundos barrancos, de la vegetación que se aferra a esta tierra, o la labor milenaria del hombre en la transformación de este espacio como medio de vida. Pero el paisaje en esta tierra no sólo es un espectáculo visual sino de sonidos y fragancias que van asociados al transcurrir de las estaciones. Miradores que facilitan el acceso a este recurso para los sentidos.

- 1 El Solvente
- 2 El Aljezar
- 3 El Castillo de Los Peñascales
- 4 La Fuente Buena
- 5 La Calera

